

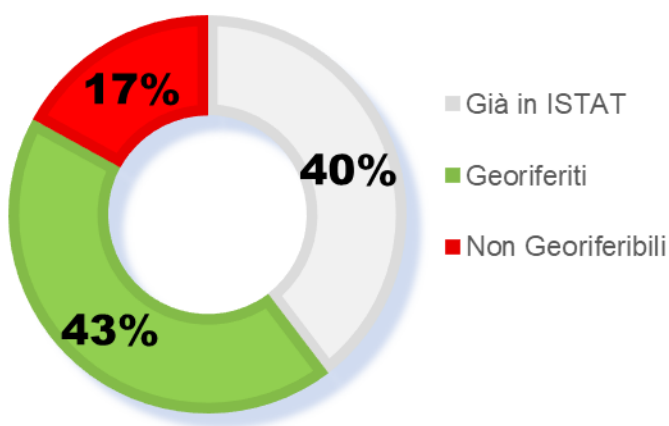


REGIONE LIGURIA

INCIDENTI STRADALI - 2014

Geolocalizzazione basata, se presente, sulle coordinate longitudine e latitudine o sull' indirizzo toponomastico associato ad ogni incidente. Non sono quindi rappresentati gli incidenti con dati incompleti che non è stato possibile geolocalizzare, vedi grafico:

2014 - TOTALE INCIDENTI = 8387



La mappa riporta la georeferenziazione degli incidenti stradali rilevati da ISTAT e gestiti dal Centro regionale di monitoraggio ed analisi dell'incidentalità stradale (CRMAIS) del Settore Programmazione Finanziaria e Statistica.

La **carta di sfondo** predefinita è “OpenStreetMap”, ma si potrà scegliere anche tra:

- ERSI Imagery
- Carte regionali 2007 – 2013



REGIONE LIGURIA

La rappresentazione grafica degli incidenti è caratterizzata dalla presenza di voci in legenda suddivise per tema e per tematismo, e dalla visualizzazione (accensione e spegnimento) ottimizzata a seconda delle scale, come da descrizione:



Anno - Distribuzione degli incidenti

da 1:1.150.000 a 1:290.000
(accensione automatica del livello)



Anno - Incidenti con deceduti

da 1:144.000 a 1:560 (accensione automatica del livello)



Anno - Incidenti con mezzi pesanti coinvolti

da 1:72.000 a 1:560 (accensione automatica del livello)



Anno - Incidenti con biciclette coinvolte

da 1:36.000 a 1:560 (accensione automatica del livello)



Anno - Incidenti con investimento pedoni

da 1:18.000 a 1:560 (accensione automatica del livello)



Anno - Incidenti classificati in base alla tipologia

da 1:9.000 a 1:560 (accensione automatica del livello)

LEGENDA

- SCONTRO FRONTALE
- SCONTRO FRONTALE LATERALE
- SCONTRO LATERALE
- TAMPONAMENTO
- INVESTIMENTO DI PEDONI
- URTO CON VEICOLO IN FRENATA O ARRESTO
- URTO CON VEICOLO IN SOSTA
- URTO CON OSTACOLO
- URTO CON TRENO
- FUORIUSCITA - SBANDAMENTO
- INFORTUNIO PER FRENATA IMPROVVISA
- INFORTUNIO PER CADUTA DA VEICOLO



REGIONE LIGURIA



Anno - Incidenti con feriti

da 1:9.000 a 1:560 (accensione automatica del livello)

LEGENDA

- Numero Feriti = 1
- Numero feriti = 2
- Numero feriti = 3
- Numero feriti superiore a 4



Anno - Incidenti avvenuti nel fine settimana

da 1:9.000 a 1:560 (accensione automatica del livello)

LEGENDA

- VEN** VENERDI' SERA:dalle ore 21 alle 7 del giorno successivo
- SAB** SABATO SERA:dalle ore 21 alle 7 del giorno successivo
- DOM** DOMENICA SERA:dalle ore 21 alle 7 del giorno successivo



Anno - Incidenti distribuiti nei giorni della settimana

da 1:9.000 a 1:560 (accensione automatica del livello)

LEGENDA









- LUN** LUNEDI'
- MAR** MARTEDI'
- MER** MERCOLEDI'
- GIO** GIOVEDI'
- VEN** VENERDI'
- SAB** SABATO
- DOM** DOMENICA



Anno - Incidenti in relazione alla classificazione delle strade

da 1:9.000 a 1:560 (accensione automatica del livello)

LEGENDA

-  AUTOSTRADA
-  STATALE
-  STATALE ENTRO ABITATO
-  PROVINCIALE
-  PROVINCIALE ENTRO ABITATO
-  COMUNALE EXTRAURBANA
-  STRADA URBANA
-  ALTRA STRADA