



*Al Ministro*  
*per i Beni Culturali e Ambientali*

176

VISTA la legge 1.6.1939, n.1089 sulla tutela delle cose di interesse artistico o storico;

CONSIDERATO che ad Albenga (SV) in loc. "Pontelungo", a Nord della città romana, tardo antica e medioevale, sono stati riportati in luce nel 1955-56, nel 1958 e nel 1963 i resti della basilica paleocristiana (V - VI sec. d.C.) di S.Vittore, con annessi recinti cimiteriali, vincolati per importante interesse archeologico DM 16.XI.1955;

CONSIDERATO che, per la particolare importanza del complesso rimesso in luce sorto presso strutture di età romana imperiale - l'area scavata è divenuta demaniale (part.568 del F.o Cat.le 13 del Comune di Albenga) mediante esproprio perfezionato già nel 1958;

VISTA la necessità di garantire intorno alla suddetta zona archeologica una adeguata fascia di rispetto anche sul lato Sud affinché non ne siano alterate le condizioni di decoro e non ne sia danneggiato il pubblico godimento;

VISTO che i ruderi scoperti e visibili si trovano ad una profondità di circa m. 3,00 dagli attuali livelli di calpestio e che è pertanto indispensabile stabilire uno spazio di rispetto di m.50.00 x m.50.00 a partire dal limite Sud della zona archeologica demaniale;

VISTO che la succitata area di rispetto ricade, secondo le risultanze catastali attualmente disponibili, nelle partt. 274 (parte), 378 (parte), 580, 807 del F.o Cat.le 13 del Comune di Albenga;

CONSIDERATO che la medesima già di proprietà dei fratelli MORANDI appartiene ora alla "PALAS MAR" S.p.A. con sede soc. in Alassio (SV) - Via Mazzini, 79;

VISTI gli artt. 21, 22 della legge 1089/1939;

D E C R E T A :

Art. 1 - L'area indicata in giallo nell'unita planimetria, che fa parte integrante del presente decreto, si deve considerare di rispetto dei resti della chiesa paleocristiana di S.Vittore e a tal fine dovrà essere mantenuta a manto erboso, salvo il completamento dell' strada con orientamento est-ovest in parte limitrofa a sud del complesso archeologico di S.Vittore, nelle stesse dimensioni e modalità tecniche adottate per la parte già realizzata.



./.



*Il Ministro  
per i Beni Culturali e Ambientali*

- 2 -

E' fatto divieto di scarichi di terra, di accumulo di rifiuti e di messa in opera di cartelli di qualsiasi genere.

Il manufatto corrispondente alla part. 807, tuttora presente sul terreno non dovrà essere ampliato ed ogni progetto di eventuale trasformazione o diversa destinazione dovrà essere preventivamente approvato dalla Soprintendenza archeologica competente.

Il presente decreto sarà notificato in forma amministrativa agli interessati, come individuati nella relata di notifica.

A cura della Soprintendenza per i Beni Archeologici della Liguria sarà trascritto nella Conservatoria dei RR. II di finale Ligure (SV) ed avrà efficacia nei confronti di ogni successivo proprietario o possessore o detentore a qualsiasi titolo.

Roma, li 5 FEB. 1987

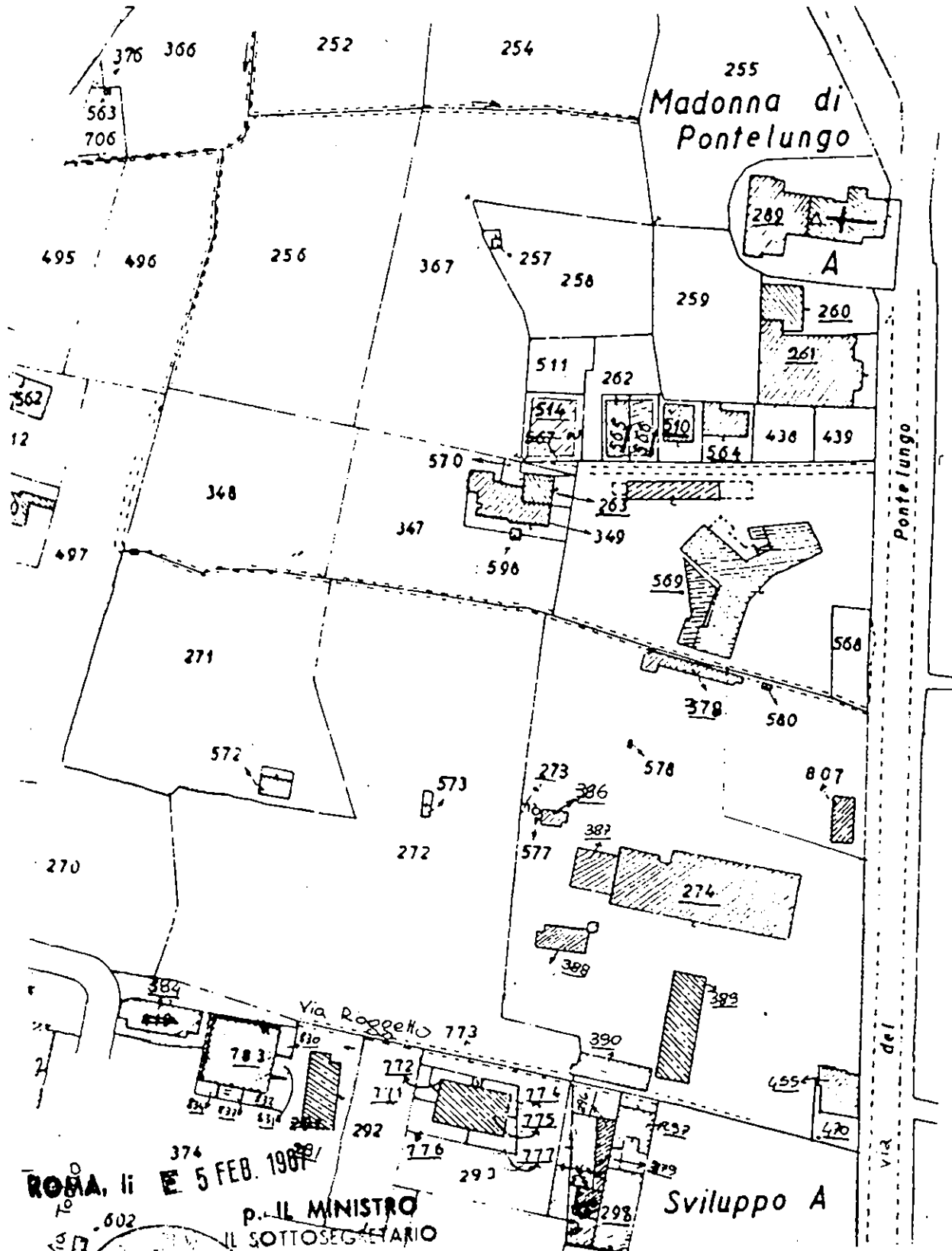



PER COPIA CONFORME  
IL DIRETTORE DELLA DIVISIONE

*[Handwritten signature]*

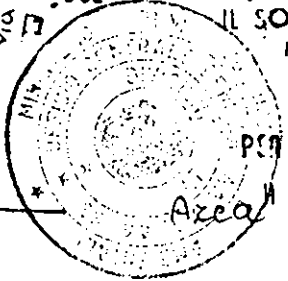
P. IL MINISTRO  
Il Sottosegretario

**F. lo GALASSO**



ROMA, li 5 FEB. 1967

P. IL MINISTRO  
IL SOTTOSEGRETARIO  
FIO GALASSO



per COPIA CONFE...  
Direttore di...  
Area archeologica demaniale del S. Vitore

Area sottoposta a vincolo inclinetto ex l.  
1089/1939 art. 21

COMUNE DI ALBENGA F. o cat. n. 13 (stalecio)

MC  
Boni A.



*Poste  
banc*

# Alla CONSERVATORIA DEI REGISTRI IMMOBILIARI

di FIRCALE LIGURE (SV)

ARCHIVIO DELLA LEGGE

14 MAR 1987

14 MAR 1987 **NOTA DI TRASCRIZIONE**

a favore

*16/11/87*

DEL MINISTERO PER I BENI CULTURALI E AMBIENTALI

(UFFICIO CENTRALE PER I BENI AMBIENTALI, ARCHITETTONICI, ARCHEOLOGICI, ARTISTICI E STORICI) - ROMA

a carico

di <sup>(1)</sup> Società "PALAS MAR" S.p.A. con sede sociale

domiciliato in ALASSIO (SV) Via Mazzini N. 79

Su richiesta del Ministro per i Beni Culturali e Ambientali ai sensi e per gli effetti degli artt. <sup>21 e 22</sup> 21, 22, 31 della legge 1° giugno 1939, n. 1089, si domanda la trascrizione del decreto ministeriale in data 5 FEBBRAIO 1987 notificato a mezzo del messo comunale di Alessio il 1° febbraio 1987 che si unisce alla presente in copia conforme, con la quale si è provveduto a dichiarare <sup>l'area di risuscitato</sup> ~~l'area di risuscitato~~ importante, ai sensi e per gli effetti della citata legge, del seguente immobile <sup>(2)</sup> terreno adiacente

la zona archeologica della basilica paleocristiana di S. Vittore (V VI sec. d.C.) in loc. "Pontelungo" - Albenga (SV); sito nel Comune di Albenga (SV) segnato in catasto al numero di mappa <sup>(3)</sup> f. 13 Partt. 274 (parte), 378 (parte), 580 e 807 (area indicata con colore giallo nell'unita planimetrica che fa parte integrante del D.M. 5.2.1987. ~~confinante~~

Genova, 27 febbraio 1987

- (1) Cognome, nome e paternità.
- (2) Natura dell'immobile.
- (3) Numeri catastali e delle mappe censuarie.
- (4) Indicare almeno tre confini dell'immobile.



IL DIRETTORE DELL'ISTITUTO


IL SOPRINTENDENTE

(Anna Gallina)

*[Handwritten signature]*



REPUBBLICA ITALIANA - CASSA DI RISPARMIO DI TORINO  
 ASSEGUITA FORNITURA DI ... 10 MAR. 1987  
 CAS. 1991 ... 1538 PART  
 ESATTE LIRE *tre*



...  
 (D. C. Frate ...)  
*Carlo ...*

*200 ...  
 Sopra ...  
 Via ...  
 16126 - Genova*